


СОГЛАСОВАНО

Заместитель главы  
города Сургута



М.А. Гуменюк

«

»

2024



УТВЕРЖДАЮ

Заведующий МБДОУ № 45  
«Волчок»



С.Б. Гарипова

«

»

27 1 06

2024



СОГЛАСОВАНО

Начальник Госавтоинспекции  
УМВД России по г. Сургуту  
подполковник полиции



О.П. Левин

«

»

2024



## ПАСПОРТ

дорожной безопасности

муниципального бюджетного дошкольного

образовательного учреждения детский сад № 45 «Волчок», расположенного на  
территории

Ханты-Мансийского автономного округа -Югры

г. Сургут

2024

## 1. Общие сведения

**Полное наименование образовательного учреждения:** муниципальное бюджетное дошкольное образовательное учреждение детский сад №45 «Волчок»

**Сокращенное наименование учреждения:** МБДОУ № 45 «Волчок»

**Тип ОУ** дошкольное образовательное учреждение;

**Юридический адрес ОУ:** 628400, Российская Федерация, Тюменская область, Ханты-Мансийский автономный округ-Югра, г.Сургут, ул. Семена Билецкого, д.10., (корпус 1) ул.Семена Билецкого, д.3., (корпус 2) тел.: 58-38-37, 58-38-36, 58-38-34 ds45@admsurgut.ru;

**Фактический адрес ОУ:** 628400, Российская Федерация, Тюменская область, Ханты-Мансийский автономный округ-Югра, г.Сургут, ул. Семена Билецкого, д.10., (корпус 1) ул.Семена Билецкого, д.3., (корпус 2) тел.: 58-38-37, 58-38-36, 58-38-34 ds45@admsurgut.ru;

### **Руководители образовательного учреждения:**

Заведующий	<u>Гарипова С.Б.</u>	<u>58-38-58</u>
Заместитель заведующего по учебно-воспитательной работе (корпус 1)	<u>Галь Я.В.</u>	<u>58-38-58</u>
Заместитель заведующего по учебно-воспитательной работе (корпус 2)	<u>Моисеева Л.В.</u>	<u>58-38-34</u>
Заместитель директора по административно-хозяйственной работе:	<u>Субхангулова Е.М.</u>	<u>58-38-58</u>

### **Ответственные работники муниципального органа образования:**

Инженер 1 категории отдела эксплуатации и обеспечения безопасности департамента образования Администрации города	<u>Виницкий А. Г.</u>	<u>52-53-26</u>
Начальник отдела воспитания и дополнительного образования	<u>Малашевская К.Р.</u>	<u>52-53-50</u>

\* Дорожно-эксплуатационные организации, осуществляющие содержание УДС и ТСОДД, несут ответственность в соответствии с законодательством Российской Федерации (Федеральный закон «О безопасности дорожного движения» от 10 декабря 1995 г. № 196-ФЗ, Кодекс Российской Федерации об административных правонарушениях, Гражданский кодекс Российской Федерации)

**Ответственные от Госавтоинспекции:**

Славкин С.В.

**Ответственные работники ОУ за мероприятия по профилактике детского травматизма:**

Заместители заведующего по УВР

Моисеева Л.В.

58-38-34

Галь Я.В.

58-38-58

**Руководитель или ответственный работник дорожно-эксплуатационной организации, осуществляющей содержание улично-дорожной сети (УДС)**

Директор СГМУП «ДорРемТех»

Зенухин С.В.

23-59-82

**Руководитель или ответственный работник дорожно-эксплуатационной организации, осуществляющей содержание технических средств организации дорожного движения (ТСОДД)**

Директор СГМУЭП «Горсвет»

Кузнецов С.Л.

34-62-53

Количество воспитанников по состоянию на 01.09.2024

1032 детей

Наличие уголка по БДД:

имеется;

Наличие класса по БДД:

не имеется;

Наличие автогородка (площадки) по БДД:

Центральная площадка МБДОУ

Наличие автобуса в образовательном учреждении:

не имеется;

Владелец автобуса:

отсутствует;

Режим работы образовательного учреждения:

07.00 – 19.00

*Ежедневно, кроме праздничных и выходных*

## Телефоны оперативных служб:

Пожарная дежурная часть:	01
Полиция:	02
Скорая медицинская помощь:	03
Единая служба спасения:	112
Единая Дежурно-Диспетчерская служба:	050, 52-40-40
УМВД по г. Сургуту:	02, 76-13-11
ОП-1 УМВД по г. Сургуту:	76-12-12
Дежурная часть ГАИУМВД России по г. Сургуту:	76-10-01,76-10-02

## Содержание

### **I. План-схемы муниципального бюджетного дошкольного образовательного учреждения детского сада № 45 «Волчок».**

1.1. Район расположения МБДОУ № 45 «Волчок», пути движения транспортных средств и детей (воспитанников) (корпус 1).

1.2. Район расположения МБДОУ № 45 «Волчок», пути движения транспортных средств и детей (воспитанников) (корпус 2).

2.1. Схема организации дорожного движения в непосредственной близости от МБДОУ № 45 «Волчок» с размещением соответствующих технических средств организации дорожного движения, маршрутов движения детей (воспитанников) и расположения парковочных мест (корпус 1).

2.2. Схема организации дорожного движения в непосредственной близости от МБДОУ № 45 «Волчок» с размещением соответствующих технических средств организации дорожного движения, маршрутов движения детей (воспитанников) и расположения парковочных мест (корпус 2).

3.1. Схемы движения транспортных средств по территории МБДОУ № 45 «Волчок» к местам разгрузки/погрузки и рекомендуемых безопасных путей передвижения детей (воспитанников) по территории образовательного учреждения (корпус 1).

3.2. Схемы движения транспортных средств по территории МБДОУ № 45 «Волчок» к местам разгрузки/погрузки и рекомендуемых безопасных путей передвижения детей (воспитанников) по территории образовательного учреждения (корпус 2).

**II. Информация об обеспечении безопасности перевозок детей (воспитанников) специальным транспортным средством (автобусом).**

**III. План-схема организованных групп детей (воспитанников) от МБДОУ № 45 «Волчок» к стадиону, парку и др.**

# 1. План-схемы муниципального бюджетного дошкольного образовательного учреждения детского сада

## № 45 «Волчок».

### 1.1. Район расположения МБДОУ № 45 «Волчок», пути движения транспортных средств и детей (воспитанников) (корпус 1)



#### Условные обозначения:

- |  |                                                    |  |                                   |
|--|----------------------------------------------------|--|-----------------------------------|
|  | - жилая застройка                                  |  | - остановка транспортных средств  |
|  | - нежилые здания (гаражи)                          |  | - знак «Искусственная неровность» |
|  | - детский сад                                      |  | - знак «Пешеходный переход»       |
|  | - тротуар                                          |  | - светофор                        |
|  | - парковая зона                                    |  | - знак «Движение запрещено»       |
|  | - проезжая часть                                   |  | - знак «ограничение скорости»     |
|  | - движение воспитанников в (из) МБДОУ              |  | - знак «Жилая зона»               |
|  | - движение транспортных средств внутри микрорайона |  | знак «Конец жилой зоне»           |
|  | - пешеходный переход                               |  |                                   |

## Пояснительная записка к схеме 1.1.

1. Муниципальное бюджетное дошкольное образовательное учреждение № 45 «Волчок» расположено в жилом районе города улица Семена Билецкого 10. Территория МБДОУ огорожена металлическим забором, ворота закрываются автоматически.

2. Территория, указанная на схеме, включает:

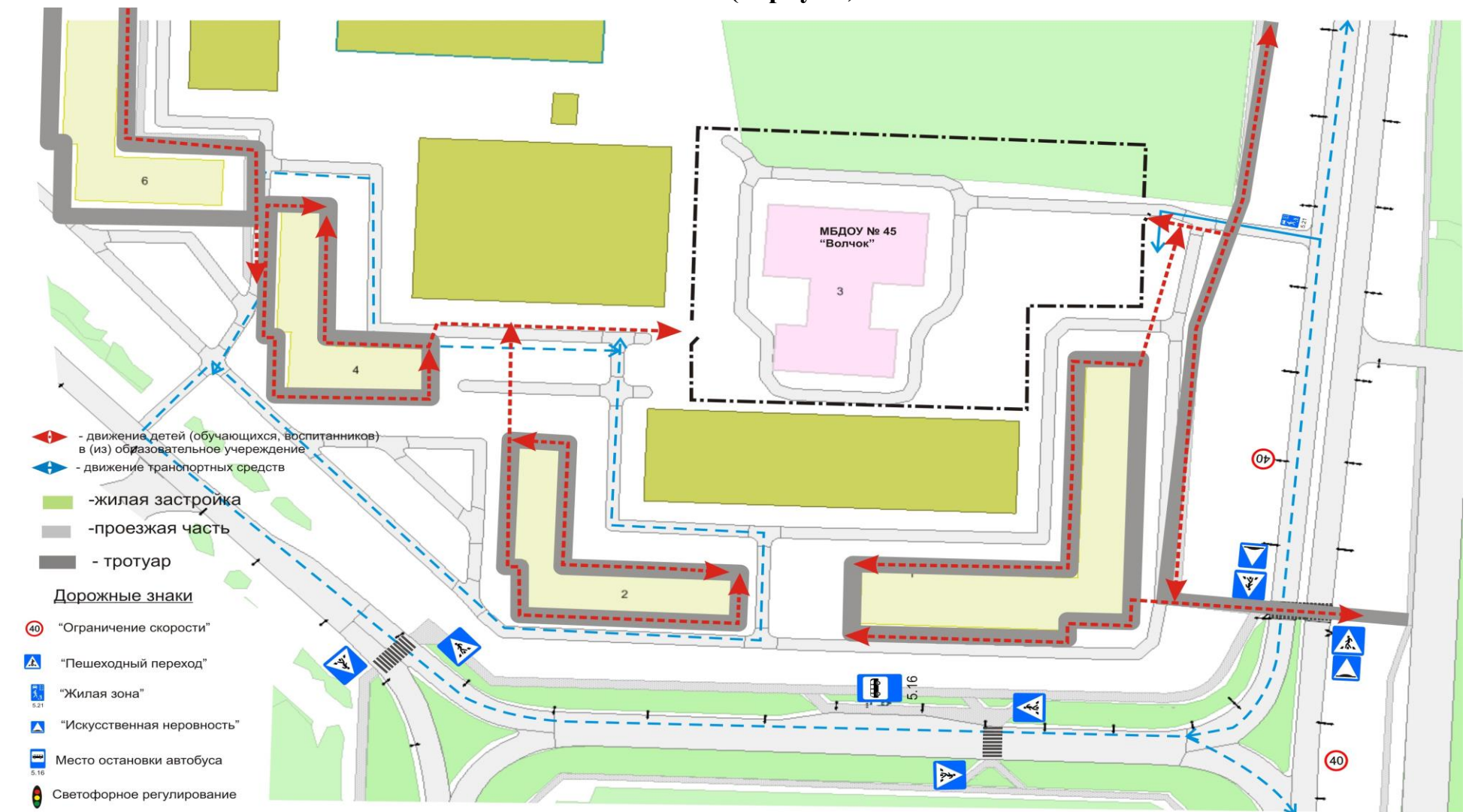
- образовательное учреждение (МБДОУ № 45 «Волчок»);
- спортивную площадку, расположенную на территории, на котором проводятся занятия по физической культуре;
- парк, находящийся в непосредственной близости от образовательного учреждения;
- жилые дома, в которых проживает большая часть детей МБДОУ № 45 «Волчок»;
- автомобильные дороги и тротуары.

3. На схеме обозначены:

- расположение жилых домов, зданий и сооружений;
- сеть автомобильных дорог;
- пути движения транспортных средств;
- пути движения детей (воспитанников) в/из МБДОУ № 45 «Волчок»;
- пешеходные переходы;
- названия улиц и нумерация домов.

Схема необходима для общего представления о районе расположения МБДОУ № 45 «Волчок». Для изучения безопасности движения детей (воспитанников) от дома к МБДОУ № 45 «Волчок» и обратно.

## 1.2. Район расположения МБДОУ № 45 «Волчок», пути движения транспортных средств и детей (воспитанников) (корпус 2)





## Пояснительная записка к схеме 1.2.

1. Муниципальное бюджетное дошкольное образовательное учреждение № 45 «Волчок» расположено в жилом районе города улица Семена Билецкого 10. Территория МБДОУ огорожена металлическим забором, ворота закрываются автоматически.

2. Территория, указанная на схеме, включает:

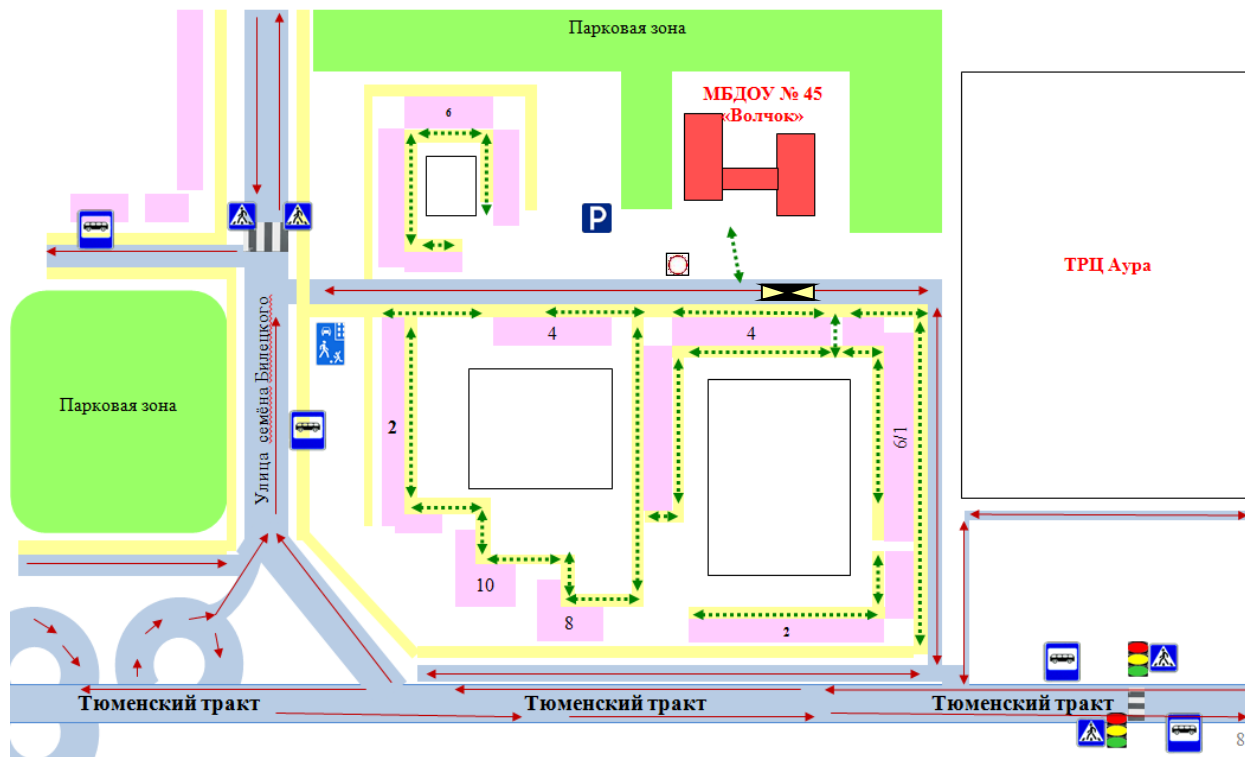
- образовательное учреждение (МБДОУ № 45 «Волчок»);
- спортивную площадку, расположенную на территории, на котором проводятся занятия по физической культуре;
- парк, находящийся в непосредственной близости от образовательного учреждения;
- жилые дома, в которых проживает большая часть детей МБДОУ № 45 «Волчок»;
- автомобильные дороги и тротуары.

3. На схеме обозначены:














- расположение жилых домов, зданий и сооружений;
- сеть автомобильных дорог;
- пути движения транспортных средств;
- пути движения детей (воспитанников) в/из МБДОУ № 45 «Волчок»;
- пешеходные переходы;
- названия улиц и нумерация домов.

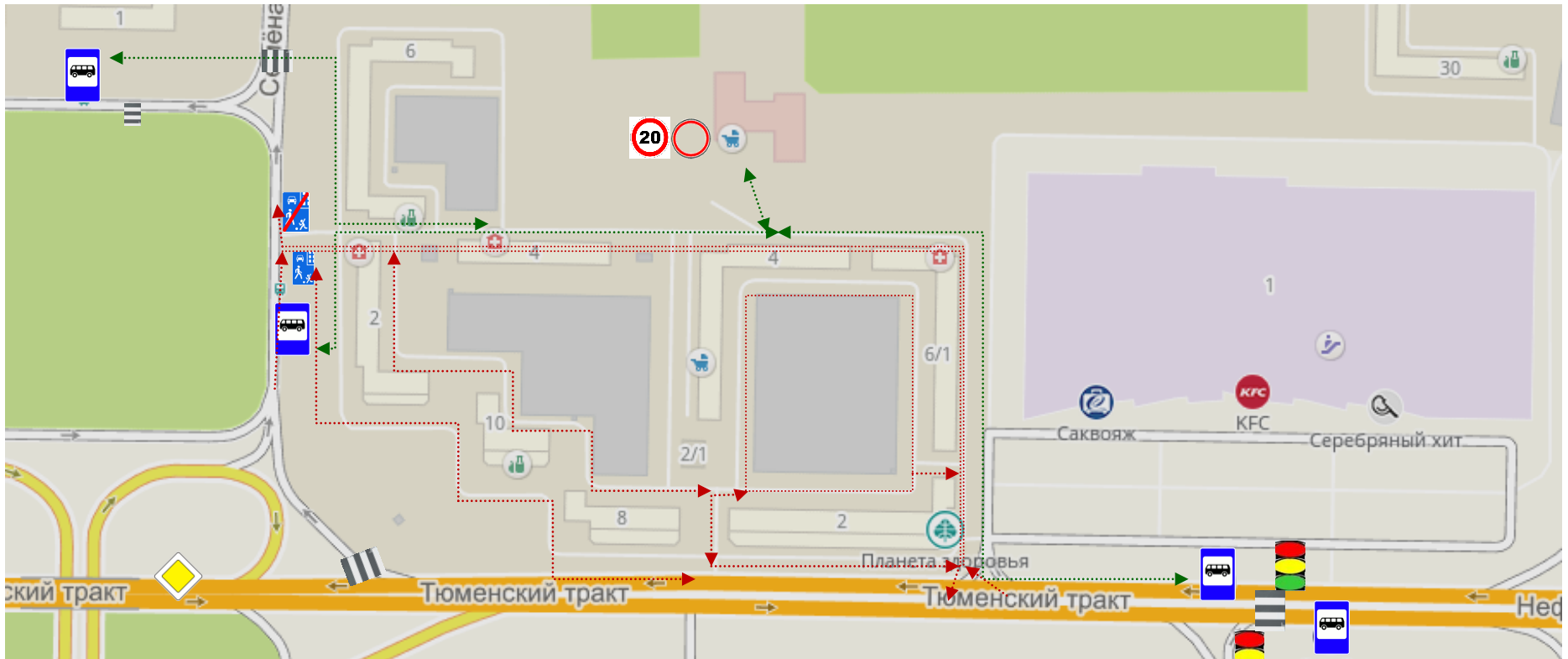
Схема необходима для общего представления о районе расположения МБДОУ № 45 «Волчок». Для изучения безопасности движения детей (воспитанников) от дома к МБДОУ № 45 «Волчок» и обратно.

**2.1. Схема организации дорожного движения в непосредственной близости от МБДОУ №45 «Волчок» с размещением соответствующих технических средств организации дорожного движения, маршрутов движения детей (воспитанников) и расположения парковочных мест (корпус 1).**








**Условные обозначения:**

-  - жилая застройка
-  - проезжая часть
-  - нежилые здания (гаражи)
-  - тротуар
-  - искусственная неровность
-  - движение воспитанников в (из) образовательного учреждения
-  - движение транспортных средств
-  - знак «жилая зона»
-  - знак «пешеходный переход»
-  - знак «искусственная неровность»
-  - знак «автобусная остановка»
-  - знак «ограничение скорости»
- 



**Условные обозначения:**

-  - жилая застройка
-  - нежилые здания (гаражи)
-  - детский сад
-  - парковая зона
-  - тротуар
-  - проезжая часть
-  - проезжая часть
-  - проезжая часть
-  - направление движения детей от остановок маршрутных ТС
-  - направления движение транспортных средств внутри микрорайона
-  - направления движение транспортных средств внутри микрорайона

-  - остановка транспортных средств
-  - знак «Пешеходный переход»
-  - пешеходный переход
-  - знак «Движение запрещено»
-  - знак «Жилая зона»
-  - светофор
-  - знак «Главная дорога»
-  - знак «Ограничение скорости»
-  - конец жилой зоны

### **Пояснительная записка к схеме 2.1.**

1. Схема организации дорожного движения ограничена автомобильными дорогами, находящимися в непосредственной близости от образовательного учреждения.

2. На схеме обозначены:

- здание МБДОУ № 45 «Волчок» с указанием территории, принадлежащей непосредственно МБДОУ (с указанием ограждения территории);

- автомобильные дороги и тротуары;

- пешеходные переходы на подходах к МБДОУ;

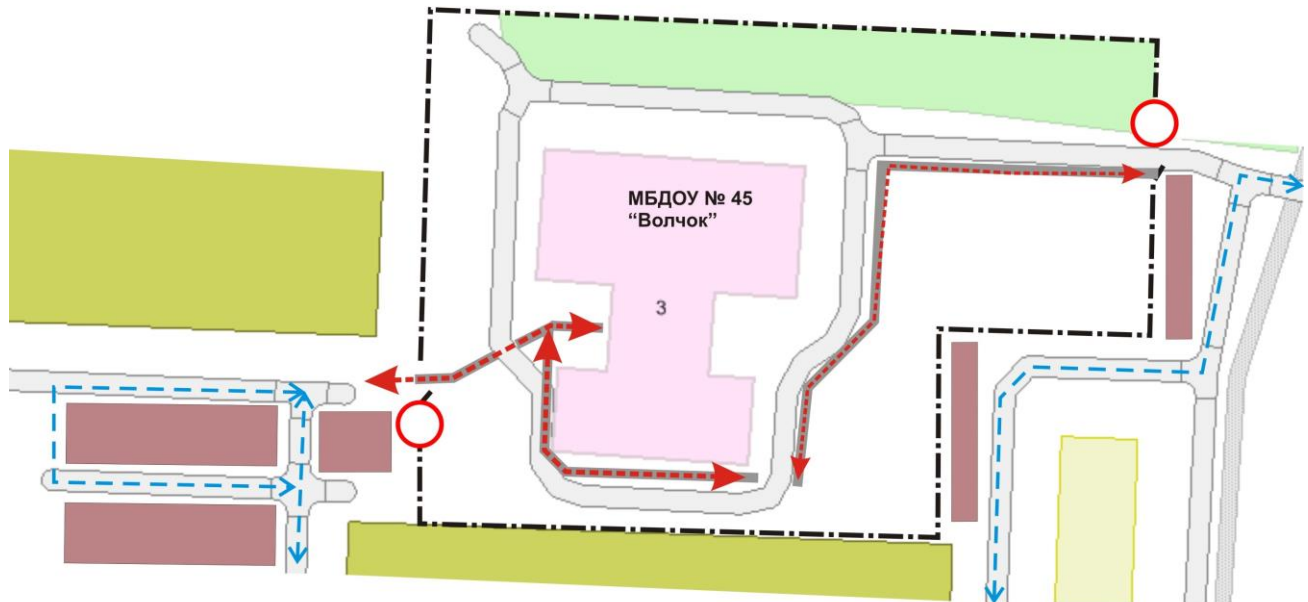
- дислокация существующих дорожных знаков и дорожной разметки;

- направление движения транспортных средств по проезжей части;

- направление безопасного маршрута движения детей (воспитанников).

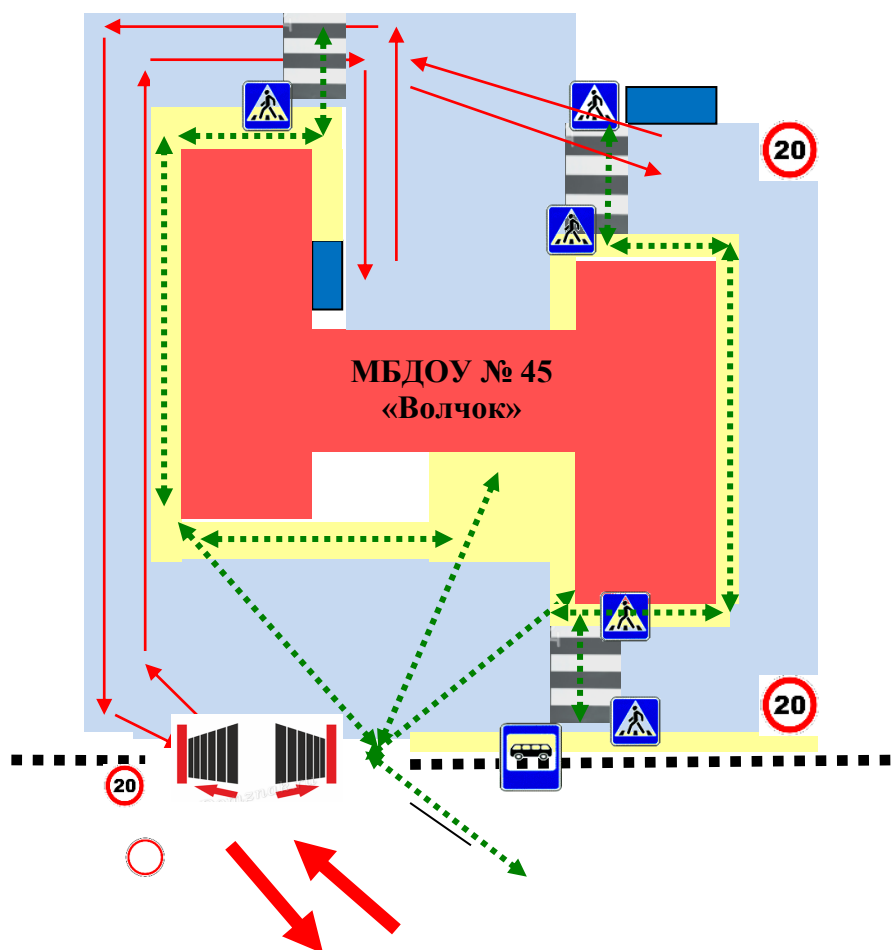
3. На схеме указано расположение остановок маршрутных транспортных средств и безопасные маршруты движения детей от остановочного пункта к МБДОУ № 45 «Волчок».

**2.2. Схема организации дорожного движения в непосредственной близости от МБДОУ №45 «Волчок» с размещением соответствующих технических средств организации дорожного движения, маршрутов движения детей и расположения парковочных мест (корпус 2).**














- проезжая часть
- тротуар
- придомовые парковочные места
- дорожный знак "Движение запрещено"
- движение детей (обучающихся, воспитанников) в (из) образовательное учреждение от остановок частных транспортных средств
- движение транспортных средств
- ограждение учреждения

**3.1. Схема движения транспортных средств по территории МБДОУ № 45 «Волчок» к местам разгрузки/погрузки и рекомендуемые безопасные пути передвижения детей (воспитанников). (корпус 1)**



**Условные обозначения:**

-  - тротуар
-  - проезжая часть
-  - въезд/выезд грузовых транспортных средств
-  - движение грузовых транспортных средств по территории образовательного учреждения
-  - движение детей на территории образовательного учреждения
-  - место разгрузки/погрузки
-  - ворота
-  - знак «Ограничение скорости»
-  - знак «Движение запрещено»
-  - знак «Автобусная остановка»
-  - «пешеходный переход»



### **Пояснительная записка к схемам 3.1. и 3.2.**

На момент разгрузки/погрузки передвижение организованных групп детей воспитанников по территории МБДОУ № 45 «Волчок» не осуществляется.

На схемах указаны примерные траектории движения транспортных средств на территории МБДОУ № 45 «Волчок» (корпус 1,2), в том числе места погрузки/разгрузки, а также безопасный маршрут передвижения детей во время погрузочно-разгрузочных работ.

В целях обеспечения безопасного движения детей (воспитанников) по территории МБДОУ № 45 «Волчок» исключается пересечение путей движения детей (воспитанников) и путей движения транспортных средств.

Схемы предназначены для инструктажа воспитанников и персонала МБДОУ № 45 «Волчок» (корпус 1,2).

При инструктаже воспитанникам, сотрудникам следует обратить особое внимание на необходимость воздерживаться от пересечения путей движения автотранспорта во время его передвижения по территории. Движение воспитанников осуществляется строго по маршрутам, указанным на схемах.



**II. Информация об обеспечении безопасности перевозок детей (воспитанников) специальным транспортным средством (автобусом)**

**Пояснительная записка**

Перевозка детей (воспитанников) специальными транспортными средствами не осуществляется.

**III. План схема организованных групп детей (воспитанников) от МБДОУ № 45 «Волчок» к стадиону, парку и др.**

**Пояснительная записка**

Образовательный процесс осуществляется на территории образовательного учреждения.